



## ZAŁĄCZNIKI DO PROJEKTU ZAGOSPODAROWANIA TERENU

Nr projektu: 2020/UM/TD/JG ZAK01/09832/L

Egzemplarz Nr 2

NAZWA OBIETU BUDOWLANEGO:

**„Budowa linii kablowej SN 20kV i kanalizacji teletechnicznej oraz  
rozbiórka linii napowietrznej SN” – Etap 2A**

w ramach zadania:

"Wymiana linii kablowej 20kV L-203 od ZKSN JGJ203Z3 do słupa L-203/10 nr JGJ061825"

ADRES OBIETU BUDOWLANEGO:

Województwo dolnośląskie, powiat karkonoski, gmina miejska Szklarska Poręba, miejscowość  
Szklarska Poręba, ul. 1-go Maja, kod pocztowy: 58-580

JEDNOSTKA EWIDENCYJNA020604\_1 Szklarska  
PorębaOBRĘB EWIDENCYJNY

Obręb 0007

NUMERY DZIAŁEK EWIDENCYJNYCH

dz. nr: 29/10, 28/1 – AM 2; 106 – AM 3

KATEGORIA OBIEKTU:

XXVI

INWESTOR:

**TAURON Dystrybucja S.A. ul. Podgórska nr 25A, 31-035 Kraków**  
(korespondencja: TAURON Dystrybucja S.A. Oddział w Jeleniej Górze  
ul. Bogusławskiego 32, 59-500 Jelenia Góra)

JEDNOSTKA PROJEKTOWA:

**PRZEDSIĘBIORSTWO HANDLOWO-USŁUGOWE „ELEKTRON” Lucyna Wysocka-Kusa**  
ul. Kraszewskiego 4/2, 58-500 Jelenia Góra [biuro@elektronjg.pl](mailto:biuro@elektronjg.pl) tel. 601321205, 601734766

BRANŻA ELEKTRYCZNA  
PROJEKTANT

**mgr inż.**  
**Mieczysław Kusa**

SPECJALNOŚĆ

instalacyjno-inżynierska  
w zakresie instalacji  
elektrycznych oraz sieci  
elektrycznych z ogr. do 20kV

NRUPRAWNIENÍ

2410/93

DATA

25.06.2025r

PODPIS

MGR INŻ. ELEKTRYK

MGR INŻ. ELEKTRYK

Upr. na podstawie 4 ust. 1 § 7  
§ 13 ust. 1 pkt 4 i 5 do projektowa-  
nia i kierowania robotami instalacyjno-inży-  
nieryjnymi w zakresie sieci i instalacji  
elektrycznych. Nr ewid. upr. 2410/93

## **SPIS ZAWARTOŚCI ZAŁĄCZNIKÓW DO PZT**

<b>Strona tytułowa .....</b>	<b>1</b>
<b>Spis zawartości załączników do PZT .....</b>	<b>2</b>
<b>1. Informacja Bezpieczeństwa i Ochrony Zdrowia .....</b>	<b>3</b>
<b>2. Uzgodnienia .....</b>	<b>8</b>
• Protokół z narady koordynacyjnej ZUDP .....	9
• Decyzja Burmistrza Szklarskiej Poręby .....	12
• Pismo Starosty Karkonoskiego .....	15
• Pismo z Centrum Usług Logistycznych .....	16
• Decyzja Dolnośląskiego Wojewódzkiego Konserwatora Zabytków .....	18

**INFORMACJA  
BEZPIECZEŃSTWA I OCHRONY  
ZDROWIA**



# INFORMACJA BEZPIECZEŃSTWA I OCHRONY ZDROWIA

## NAZWA OBIEKTU BUDOWLANEGO :

„Budowa linii kablowej SN 20kV i kanalizacji teletechnicznej oraz rozbiórka linii napowietrznej SN” – Etap 2A.

w ramach zadania:

"Wymiana linii kablowej 20kV L-203 od ZKSN JGJ203Z3 do słupa L-203/10 nr JGJ061825"

## ADRES OBIEKTU:

Województwo dolnośląskie, powiat karkonoski, gmina miejska Szklarska Poręba, miejscowość Szklarska Poręba, ul. 1-go Maja, kod pocztowy 58-580.

JEDNOSTKA EWIDENCYJNA: 020604\_1 Szklarska Poręba

OBREB EWIDENCYJNY: 0007

NUMER DZIAŁKI: 29/10, 28/1 – AM 2;

106 – AM 3

## INWESTOR:

**TAURON Dystrybucja S.A. ul. Podgórska nr 25A, 31-035 Kraków**  
(korespondencja: TAURON Dystrybucja S.A. Oddział w Jeleniej Górze  
ul. Bogusławskiego 32, 58-500 Jelenia Góra)

Projektant: mgr inż. Mieczysław Kusa

**MIECZYSLAW KUSA**  
MGR INŻ. ELEKTRYK

Upr. na podst. 6 ust. 2 § 7  
i § 13 ust. 1 pkt 4 i 5 z 20 projektowa-  
nia i kierownictwa robót instalacyjno-inży-  
nieryjnych w zakresie sieci i instalacji  
elektrycznych. Nr ewid. upr. 2410/93

Jelenia Góra, 25.06.2025r.



## ZAWARTOŚĆ OPRACOWANIA

<b>Strona tytułowa .....</b>	<b>1</b>
<b>Zawartość opracowania .....</b>	<b>2</b>
<b>Część opisowa .....</b>	<b>3</b>
<b>1. Zakres robót .....</b>	<b>3</b>
<b>2. Wykaz istniejących obiektów budowlanych na terenie budowy .....</b>	<b>3</b>
<b>3. Elementy zagospodarowania terenu , które mogą stwarzać zagrożenie bezpieczeństwa i zdrowia ludzi .....</b>	<b>3</b>
<b>4. Przewidywane zagrożenia jakie mogą wystąpić podczas realizacji robót budowlanych .....</b>	<b>3</b>
<b>5. Sposób prowadzenia instruktażu pracowników .....</b>	<b>3</b>
<b>6. Środki techniczne i organizacyjne, zapobiegające niebezpieczeństwom wynikającym z wykonywania robót budowlanych .....</b>	<b>4</b>

## **CZĘŚĆ OPISOWA**

### **1. Zakres robót**

Zakres robót obejmuje wymianę odcinka linii napowietrznej SN L-203 na odcinek kablowy z kanalizacją teletechniczną. W ramach zadania należy

- wybudować linię kablowej SN 20kV wraz z kanalizacją teletechniczną częściowo wykopem otwartym, częściowo przewiertem sterowanym;
- dokonać rozbiórki istniejącej linii napowietrznej wraz ze słupem nr L-203/10

### **2. Wykaz istniejących obiektów budowlanych na terenie budowy.**

Miejsce budowy zlokalizowane jest na terenie uzbrojonym w infrastrukturę techniczną, na terenie budowy występują :

#### **A. elementy zagospodarowania:**

- droga
- chodnik
- ogrodzenia
- stacja transformatorowa

#### **B. sieci uzbrojenia terenu:**

- sieć elektroenergetyczna kablowa i napowietrzna SN i nN
- sieć kablowa telefoniczna
- sieć gazowa
- sieć wodna
- sieć kanalizacyjna sanitarna i deszczowa

### **3. Elementy zagospodarowania terenu, które mogą stwarzać zagrożenie bezpieczeństwa i zdrowia ludzi**

W warunkach normalnych zagrożenia nie występują.

### **4. Przewidywane zagrożenia jakie mogą wystąpić podczas realizacji robót budowlanych**

Przewidywane zagrożenia mogą wystąpić w związku z::

1. koniecznością wyłączania i załączania sieci elektroenergetycznych SN
2. pracami w pobliżu sieci elektroenergetycznej napowietrznej i kablowej SN
3. pracami przy użyciu sprzętu ciężkiego
4. wykopami w trakcie prac ziemnych
5. pracami na wysokości

### **5. Sposób prowadzenia instruktażu pracowników**

Przed rozpoczęciem robót budowlanych Kierownik Budowy przeprowadzi instruktaż pracowników zawierający imienny podział pracy, harmonogram wykonywania zadań, szczegółowe wymagania bezpieczeństwa i higieny pracy przy poszczególnych czynnościach, wykaz ochrony indywidualnej. Instruktaż powinien obejmować zapoznanie się z zakresem robót ze wskazaniem robót szczególnie niebezpiecznych m. in.

- wskazanie zagrożeń wynikających z prac przy użyciu sprzętu ciężkiego - dźwigu, koparki itp.
- wskazanie zagrożeń przy pracach związanych z odłączaniem i włączaniem elektroenergetycznych sieci napowietrznych i kablowych SN.
- wskazanie zagrożeń przy pracach prowadzonych przy montażu ciężkich elementów prefabrykowanych
- wskazanie zagrożeń wynikających z prac w zbliżeniu z drogami
- wskazanie miejsc występowania sieci uzbrojenia terenu,
- sposobu przygotowania i likwidacji miejsca pracy,
- sposobu zabezpieczenia i oznakowania terenu robót, w tym wykopów,
- wskazanie środków ochrony osobistej,
- postępowanie w przypadkach awarii,
- zasady udzielania pierwszej pomocy z podaniem numerów alarmowych pogotowia, ratunkowego, straży pożarnej, pogotowia technicznego, itp.

#### **6. Środki techniczne i organizacyjne, zapobiegające niebezpieczeństwom wynikającym z wykonywania robót budowlanych**

Kierownik budowy zobowiązany jest do opracowania i przestrzegania zaleceń PLANU BEZPIECZEŃSTWA I OCHRONY ZDROWIA na budowie zgodnie z rozporządzeniem Ministra Infrastruktury w sprawie informacji dotyczącej bezpieczeństwa i ochrony zdrowia (DZ. U. z 2003r nr 120 poz. 1126), zawierającym wymagania BHP zgodnie z:

- rozporządzeniem Ministra Infrastruktury w sprawie bezpieczeństwa i higieny pracy podczas wykonywania robót budowlanych (DZ. U. z 2003r nr 47 poz. 401)
- rozporządzeniem Ministra Gospodarki w sprawie bezpieczeństwa i higieny pracy przy urządzeniach i instalacjach energetycznych (DZ. U. z 2013r nr 0 poz. 492)

Podstawowymi środkami technicznymi zapobiegającymi niebezpieczeństwom są:

- wyposażenie pracowników w sprawne środki pracy to jest narzędzia, urządzenia i środki ochrony osobistej,
- należyście oznakowany i zabezpieczony teren budowy z wydzieleniem stref niebezpiecznych
- używanie sprzętu z aktualnymi dopuszczeniami technicznymi.

Środki organizacyjne zapobiegające niebezpieczeństwom to:

- przeprowadzenie instruktażu
- prowadzenie robót przez wyszkolonych pracowników z aktualnymi świadectwami kwalifikacyjnymi,
- wykonywanie prac w pobliżu czynnych sieci uzbrojenia terenu pod nadzorem właścicieli tych sieci,
- zapewnienie łączności na placu budowy i łączności z placem budowy



# **UZGODNIENIA**

Odpis protokołu z narady koordynacyjnej  
dotyczącej usytuowania projektowanej sieci uzbrojenia terenu,  
przeprowadzonej przez Starostę Karkonoskiego sposobem elektronicznym  
zakończoney w dniu 2025-04-11

Znak sprawy: OD.6630.25.2025

Wnioskodawca: Przedsiębiorstwo Handlowo-Usługowe "ELEKTRON" Lucyna Wysocka-Kusa  
58-500 Jelenia Góra, ul. Kraszewskiego 4/2, Polska

Opis przedmiotu narady:

Lokalizacja: JE: Szklarska Poręba, Obr.: 0007, Dz.: 28/1, 29/10, 106

Rodzaj i funkcja przewodu: Projekt sieci elektroenergetycznej średniego napięcia

Informacje uzupełniające:

Przewodniczący narady koordynacyjnej: Krzysztof Preisner

Wynik narady (określa Przewodniczący narady koordynacyjnej po jej zakończeniu):  
jednomyślny i pozytywny

Podmioty władające sieciami uzbrojenia terenu:		
Lp.	Oznaczenie podmiotu oraz imię i nazwisko osoby, która ten podmiot reprezentuje:	Stanowisko/treść uwagi:
1	DSS Operator SA	pozytywne bez uwag
	Lilla Chabin	Brak uwag
2	GAZ-SYSTEM S.A.	nie dotyczy
	Michał Wieczorek	Nie dotyczy
3	Karkonoski System Wodociągów i Kanalizacji sp. z o.o. (Szklarska Poręba)	pozytywne bez uwag
		Należy zawiadomiony podmiot nie uczestniczył w naradzie
4	NETIA S.A.	pozytywne bez uwag
	Żaneta Smolarczyk	Brak uwag
5	ORANGE Polska S.A.	pozytywne bez uwag
		Należy zawiadomiony podmiot nie uczestniczył w naradzie
6	Polska Spółka Gazownictwa sp. z o.o.	pozytywne bez uwag
	Damian Nawalany	Brak uwag
7	Przedsiębiorstwo Wodociągów i Kanalizacji Dolina Bobru sp. z o. o.	nie dotyczy
	Paulina Gortych	Nie dotyczy
8	TAURON Dystrybucja S.A.	pozytywne z uwagami
	Stanisław Bogaczewicz	OD.6630.25.2025 - Projekt sieci elektroenergetycznej średniego napięcia, JE: Szklarska Poręba, Obr.: 0007, Dz.: 28/1, 29/10, 106. Plan zagospodarowania terenu pod względem kolizji z urządzeniami Tauron Dystrybucja S.A. Oddział w Jeleniej Górze opiniujemy z następującymi uwagami: 1. W miejscach zbliżeń i skrzyżowań projektowanych sieci z istniejącymi urządzeniami elektroenergetycznymi, liniami nN, SN, należy zachować normatywne odległości zgodnie z obowiązującymi



		<p>normami i przepisami. Dla sieci oświetleniowej obowiązują uwarunkowania określone w normie N SEP-E-004.</p> <p>2. Wszelkie prace w pobliżu i na istniejących urządzeniach energetycznych własności TAURON Dystrybucja S.A. Oddział w Jeleniej Górze należy wykonywać z zachowaniem szczególnych środków ostrożności pod nadzorem służb energetycznych Regionu Jelenia Góra (kontakt Pan Schlitzke Marcin tel. 661 923 289), a następnie zgłosić w celu odbioru robót zanikowych.</p> <p>3. Zwracamy uwagę na istniejące w obrębie projektowanej inwestycji, czynne linie kablowe nN, SN, oraz linie napowietrzne nN, SN, których obecność należy uwzględnić przy prowadzeniu robót, zachowując szczególne środki ostrożności i stosując bezpieczne metody pracy.</p> <p>4. Na istniejące kable będące w kolizji poprzecznej z projektowanymi sieciami, należy zaprojektować i założyć dwudzielne rury osłonowe o średnicy minimum:</p> <ul style="list-style-type: none"> <li>• 110 mm koloru niebieskiego dla kabli nN,</li> <li>• 160 mm koloru czerwonego dla kabli SN,</li> </ul> <p>wychodzące 0,5 m poza projektowaną oś obiektu liniowego.</p> <p>5. Dokładne położenie istniejących linii kablowych należy ustalić za pomocą przekopów kontrolnych, wykonanych ręcznie (bez użycia sprzętu mechanicznego).</p> <p>6. Kategorycznie zabraniaamy prowadzenia robót ziemnych sprzętem mechanicznym bez nadzoru w odległości mniejszej niż 3.5 m od zlokalizowanych przekopem kontrolnym kabli elektroenergetycznych.</p> <p>7. W miejscach zbliżeń i skrzyżowań projektowanej sieci z istniejącymi liniami kablowymi, należy również zaprojektować tymczasowe zabezpieczenia istniejących kabli przed ich osuwaniem się w wykop pod projektowaną sieć.</p> <p>8. W przypadku zmiany rzędnych terenu, należy zachować głębokości ułożenia linii kablowych w ziemi, mierzonej prostopadłe od powierzchni ziemi do górnej powierzchni kabla zgodnie z normą N SEP-E-004.</p> <p>9. Z uwagi na występujące skrzyżowania/zbliżenia planowanej inwestycji z napowietrznymi liniami nN, SN, należy przy prowadzeniu robót stosować bezpieczne metody pracy, zachowując szczególne środki ostrożności, zgodnie z obowiązującymi normami i przepisami.</p> <p>10. Przed przystąpieniem do prac w odległości mniejszej niż:</p> <ul style="list-style-type: none"> <li>• 3 m od skrajnych przewodów linii napowietrznych nN,</li> <li>• 10 m od skrajnych przewodów linii napowietrznych SN,</li> </ul> <p>należy uzgodnić bezpieczne metody pracy ze Spółką eksploatującą sieć (kontakt jw.). Odległości powyższe dotyczą również użycia dźwignic, licząc odległość od najdalej wysuniętej części maszyny do skrajnego przewodu.</p> <p>11. Prace ziemne należy prowadzić w ten sposób, aby nie naruszać ustojów słupów linii jw., inaczej będą musiały być odbudowane kosztem i staraniem winnego ich uszkodzenia.</p> <p>12. Kategorycznie zabraniaamy prowadzenia robót ziemnych sprzętem mechanicznym bez nadzoru w odległości mniejszej niż 2.0 m od fundamentów słupów linii elektroenergetycznych.</p> <p>13. Przed rozpoczęciem prac budowlanych, należy uzgodnić z Regionem SN i nN Jelenia Góra SWS-1 lokalizację urządzeń oraz zakres prowadzonych prac na sieci i urządzeniach elektroenergetycznych własności TAURON Dystrybucja S.A.</p> <p>14. Nie wykluczamy możliwości natrafienia na terenie objętym zakresem robót na czynne linie kablowe nN, SN, WN, których trasa nie jest znana i z uwagi na brak inwentaryzacji nie zostały umieszczone na mapie geodezyjnej, jak również nie wyklucza się rozbieżności pomiędzy trasą linii kablowych zinwentaryzowanych na mapie, a ich rzeczywistym przebiegiem. Prace należy prowadzić ze szczególną ostrożnością zgodnie z obowiązującymi normami i przepisami.</p> <p>15. Ponadto informujemy, że na danym terenie mogą znajdować się urządzenia elektroenergetyczne i teletechniczne niebędące</p>
--	--	--



		<p>własnością TAURON Dystrybucja S.A. Oddział w Jeleniej Górze.</p> <p>16. W zakresie uzgodnienia z siecią oświetlenia drogowego oraz ewentualnej kolizji z siecią oświetlenia należy kontaktować się z możliwym Właścicielem tej sieci tj. np. TAURON Nowe Technologie S.A. lub odpowiednim UG lub innym właścicielem.</p> <p>17. O nadzór służb energetycznych należy wystąpić pisemnie na adres: TAURON Dystrybucja S.A. Region Jelenia Góra ul. Bogusławskiego 32, 58-500 Jelenia Góra na minimum 30 dni przed rozpoczęciem robót budowlanych.</p> <p>Do pisma należy załączyć mapę ze wskazanym miejscem do nadzoru.</p>
9	Urząd Miejski Szklarska Poręba	<p>pozytywne bez uwag</p> <hr/> <p>Należyście zawiadomiony podmiot nie uczestniczył w naradzie</p>

o koordynację robót budowlanych, o których mowa w art. 36a ust. 3 pkt 5 lit. b ustawy z dnia 7 maja 2010 r. o wspieraniu rozwoju usług i sieci telekomunikacyjnych

Treść protokołu została uzgodniona z osobami, które uczestniczyły w naradzie wyłącznie za pomocą środków komunikacji elektronicznej.

Integralną częścią protokołu z narady koordynacyjnej jest plan sytuacyjny sporządzony na kopii aktualnej mapy zasadniczej lub kopii aktualnej mapy do celów projektowych, poświadczonej za zgodność z oryginałem przez projektanta z przedstawioną na nim propozycją usytuowania projektowanych sieci uzbrojenia terenu z adnotacją, że ta dokumentacja była przedmiotem narady koordynacyjnej.

Dokument podpisany elektronicznie

Protokolant: Krzysztof Preisner

**KRZYSZTOF  
PREISNER**

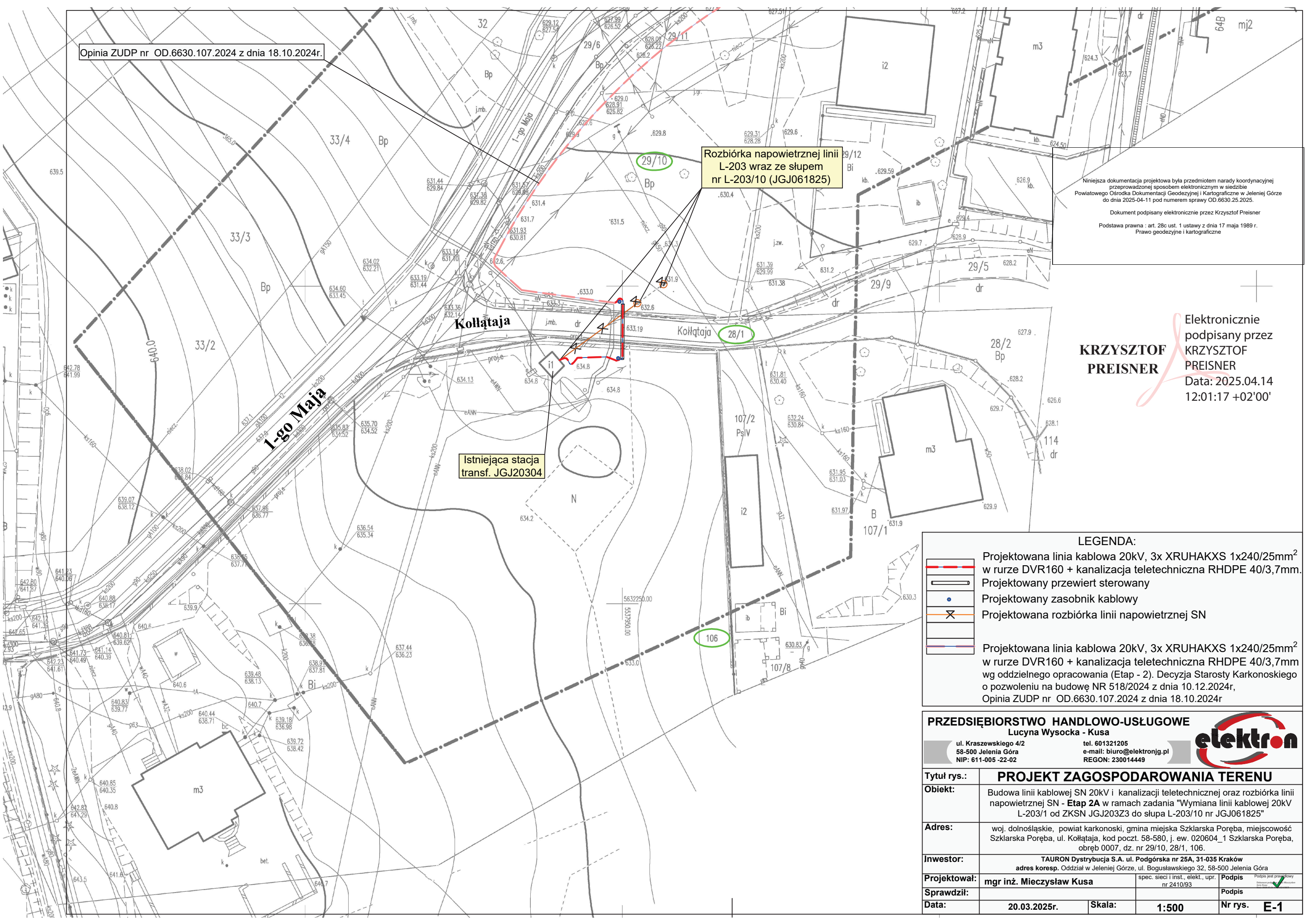
Elektronicznie  
podpisany przez  
KRZYSZTOF PREISNER  
Data: 2025.04.14  
Krzysztof Preisner

.....  
...  
Podpis i pieczęć przewodniczącego  
narady koordynacyjnej

Informacje dodatkowe:

1. Zgodnie z art. 28ba ust. 1 ustawy z dnia 17 maja 1989 r. Prawo geodezyjne i kartograficzne (t.j. Dz.U.2020.276 z późn. zm.), nieobecność na naradzie koordynacyjnej podmiotu należyście zawiadomionego o jej miejscu i terminie nie stanowi przeszkody do jej przeprowadzenia. Przyjmuje się, że podmiot ten nie składa zastrzeżeń do usytuowania projektowanej sieci uzbrojenia terenu (...).
2. Zgodnie z § 10 ust. 1 pkt 2 Rozporządzenia Ministra Administracji i Cyfryzacji z dnia 21 października 2015 r. w sprawie powiatowej bazy GESUT i krajowej bazy GESUT (Dz.U.2015.1938), powiatową bazę GESUT (...) aktualizuje się w drodze czynności materialno-technicznych na podstawie danych lub informacji zawartych w dokumentach, które były przedmiotem narady koordynacyjnej, (...), w przypadku gdym stanowiąc uczestników tej narady są jednomyslnie i pozytywne.
3. Zgodnie z art. 15 ust. 1 w związku z art. 48 ust. 1 pkt 3 ustawy z dnia 17 maja 1989 r. Prawo geodezyjne i kartograficzne (t.j. Dz.U.2020.276 z późn. zm.): znaki geodezyjne, urządzenia zabezpieczające te znaki oraz budowle triangulacyjne podlegają ochronie; kto wbrew przepisom art. 15 niszczy, uszkadza, przemieszcza znaki geodezyjne, grawimetryczne lub magnetyczne i urządzenia zabezpieczające te znaki oraz budowle triangulacyjne, a także nie zawiadamia właściwych organów o zniszczeniu, uszkodzeniu lub przemieszczeniu znaków geodezyjnych, grawimetrycznych lub magnetycznych, urządzeń zabezpieczających te znaki oraz budowli triangulacyjnych, podlega karze grzywny.
4. Zgodnie z art. 277 Kodeksu karnego, kto znaki graniczne niszczy, uszkadza, przesuwają lub czyni niewidocznymi albo fałszywie wystawia podlega grzywnie, karze ograniczenia wolności albo pozbawienia wolności do lat dwóch.
5. O wymagane zezwolenia na usunięcie drzew lub krzewów kolidujących z przebiegiem projektowanej

inwestycji należy wnioskować do odpowiedniego organu w trybie przepisów ustawy z dnia 16 kwietnia 2004 r. o ochronie przyrody (t.j. Dz.U.2020.55).



Niniejsza dokumentacja projektowa była przedmiotem narady koordynacyjnej przeprowadzonej sposobem elektronicznym w siedzibie Powiatowego Ośrodka Dokumentacji Geodezyjnej i Kartograficznej w Jeleniej Górze do dnia 2025-04-11 pod numerem sprawy OD.6630.25.2025.

Dokument podpisany elektronicznie przez Krzysztof Preisner

Podstawa prawna : art. 28c ust. 1 ustawy z dnia 17 maja 1989 r.  
Prawo geodezyjne i kartograficzne

Elektronicznie  
podpisany przez  
**KRZYSZTOF  
PREISNER**  
Data: 2025.04.14  
12:01:17 +02:00'

LEGENDA:

Projektowana linia kablowa 20kV, 3x XRUHAKXS 1x240/25mm<sup>2</sup> w rurze DVR160 + kanalizacja teletechniczna RHDPE 40/3,7mm.

Projektowany przewiert sterowany

Projektowany zasobnik kablowy

Projektowana rozbiórka linii napowietrznej SN

Projektowana linia kablowa 20kV, 3x XRUHAKXS 1x240/25mm<sup>2</sup> w rurze DVR160 + kanalizacja teletechniczna RHDPE 40/3,7mm wg oddzielnego opracowania (Etap - 2). Decyzja Starosty Karkonoskiego o pozwoleniu na budowę NR 518/2024 z dnia 10.12.2024r, Opinia ZUDP nr OD.6630.107.2024 z dnia 18.10.2024r

<b>PRZEDSIĘBIORSTWO HANDLOWO-USŁUGOWE</b> Lucyna Wysocka - Kusa					
ul. Kraszewskiego 4/2 58-500 Jelenia Góra NIP: 611-005 -22-02		tel. 601321205 e-mail: biuro@elektronjg.pl REGON: 230014449			
Tytuł rys.:		<b>PROJEKT ZAGOSPODAROWANIA TERENU</b>			
Obiekt:		Budowa linii kablowej SN 20kV i kanalizacji teletechnicznej oraz rozbiórka linii napowietrznej SN - <b>Etap 2A</b> w ramach zadania "Wymiana linii kablowej 20kV L-203/1 od ZKSN JGJ203Z3 do słupa L-203/10 nr JGJ061825"			
Adres:		woj. dolnośląskie, powiat karkonoski, gmina miejska Szklarska Poręba, miejscowość Szklarska Poręba, ul. Kollątaja, kod poczt. 58-580, j. ew. 020604_1 Szklarska Poręba, obręb 0007, dz. nr 29/10, 28/1, 106.			
Inwestor:		TAURON Dystrybucja S.A. ul. Podgórska nr 25A, 31-035 Kraków adres koresp. Oddział w Jeleniej Górze, ul. Bogusławskiego 32, 58-500 Jelenia Góra			
Projektował:		mgr inż. Mieczysław Kusa		spec. sieci i inst., elekt., upr. nr 2410/93	
Sprawdził:				Podpis <small>Podpis jest prawdziwy</small>	
Data:		20.03.2025r.		Podpis <small>Podpis jest prawdziwy</small>	
		Skala:		Nr rys. <b>E-1</b>	





- a. podbudowa z gruntu stabilizowanego cementem (minimalna grubość 20 cm),
  - b. dolna warstwa podbudowy tłuczniowej (minimalna grubość 10 cm),
  - c. górna warstwa podbudowy tłuczniowej (minimalna grubość 5 cm),
  - d. podsypka cementowo-piaskowa (minimalna grubość 3 cm) kostka kamienna/granitowa (grubość, kształt i kolor jak przed rozbiórką)
  - e. obrzeża i krawężniki na ławie betonowej (o wymiarach jak przed rozbiórką)
- 3) nawierzchnia z kostki:
- a. podbudowa z gruntu stabilizowanego cementem (minimalna grubość 20 cm),
  - b. dolna warstwa podbudowy tłuczniowej (minimalna grubość 10 cm),
  - c. górna warstwa podbudowy tłuczniowej (minimalna grubość 5 cm),
  - d. podsypka cementowo-piaskowa (minimalna grubość 3 cm),
  - e. kostka kamienna/ granitowa (grubość, kształt i kolor jak przed rozbiórką),
  - f. obrzeża i krawężniki na ławie betonowej (o wymiarach jak przed rozbiórką).
- 4) nawierzchnia z płyt betonowych typu Yomb:
- a. podbudowa z chudego betonu C8/10 grubość 10cm
  - b. ułożenie płyt betonowych na całej szerokości drogi
  - c. wypełnienie płyt betonowych pospółką
- 5) nawierzchnia szutrowa:
- a. dolna warstwa podbudowy tłuczniowej (minimum 20 cm),
  - b. górna warstwa podbudowy tłuczniowej (minimum 7 cm) wzmocniona emulsją asfaltową z grysem kamiennym.
- 6) nawierzchnia pobocza:
- a. podbudowa tłuczniowa (minimalna grubość 15 cm), wzmocniona emulsją asfaltową z grysem kamiennym.
6. Zajmujący pas drogowy zobowiązany jest do przedłożenia inwentaryzacji geodezyjnej wykonanych prac.
7. W razie remontu, modernizacji, przebudowy drogi, właściciel sieci poniesie koszty związane z przełożeniem i ich modernizacją.
8. Niniejsze zezwolenie nie zwalnia z obowiązku uzgodnienia z zarządcą drogi przed uzyskaniem pozwolenia na budowę, projektu budowlanego obiektu bądź urządzenia.
9. Uzgodnienie obowiązuje przez okres 3 lat i traci ważność w przypadku niedotrzymania podanych warunków.

### UZASADNIENIE

W oparciu o art. 107 §4 ustawy z dnia 14 czerwca 1960 r. – Kodeksu postępowania administracyjnego odstąpiono od uzasadnienia niniejszej decyzji, bowiem uwzględnia w całości żądania strony.



Z up. Burmistrza Skłarskiej Poręby  
Kierownik Referatu Inwestycji Miejskich

*Iwona Świtalska*

#### Pouczenie:

1. Od niniejszej decyzji służy odwołanie do Samorządowego Kolegium Odwoławczego w Jeleniej Górze za pośrednictwem Burmistrza Skłarskiej Poręby, w terminie 14 dni od daty otrzymania.
2. powyższe zezwolenie nie zwalnia wnioskodawcy od spełnienia wymagań określonych w ustawie z dnia 14 lipca 1994 r. - Prawie budowlanym (Dz. U. z 2024, poz. 725 ze zm.) tj. uzyskania pozwolenia na budowę lub zgłoszenia budowy albo wykonania robót budowlanych.
3. Niniejsze uzgodnienie nie jest zezwoleniem na zajęcie pasa drogowego publicznej drogi gminnej nr 115314D – ul. Kołtąja (dz. nr 28/1 obr. 0007) w celu wykonania robót.
4. O wydanie zezwolenia, o którym mowa w pkt 3 powyżej, należy wystąpić do tut. Urzędu, na warunkach określonych w rozporządzeniu Rady Ministrów z dn. 1 czerwca 2004 r. w sprawie warunków udzielania zezwoleń na zajęcie pasa drogowego (Dz. U. z 2016 r., poz. 1264) wraz z zatwierdzonym projektem zabezpieczenia i oznakowania pasa drogowego na czas robót.
5. Zgodnie z ustawą z dnia 21 marca 1985 r. o drogach publicznych pobrana będzie opłata za zajęcie pasa drogowego przewidziana w cytowanej ustawie oraz w związku z umieszczeniem urządzenia niezwiązanego z potrzebami zarządzania drogami lub potrzebami ruchu drogowego.

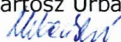


6. Zezwolenie na prowadzenie robót w pasie drogowym wydawane jest w okresie od dnia 15 kwietnia do 15 listopada danego roku kalendarzowego. Po tym terminie z uwagi na okres zimowy nie przewiduje się prowadzenia robót budowlanych.
7. Niniejsze uzgodnienie jest zgodą na dysponowanie gruntem na cele budowlane (wyłącznie w zakresie dz. nr 28/1 obr. 0007 w Szklarskiej Porębie).
8. Uzgodnienie obowiązuje przez okres 3 i traci ważność w przypadku nie dotrzymania podanych warunków.
9. Rozpoczęcie i zakończenie robót na terenie w/w działki, należy zgłosić w terminie min. 7 dni przed rozpoczęciem prac do niniejszego Urzędu Miejskiego w celu protokolarnego przekazania i odbioru terenu.
10. Informację o rozpoczęciu i zakończeniu robót należy zamieścić w terminie min. 3 dni przed rozpoczęciem prac, w widocznym i publicznie dostępnym miejscu na terenie w/w działki oraz poinformować mieszkańców terenów znajdujących się w sąsiedztwie przedmiotowej inwestycji.
11. Niniejsza decyzja zwolniona jest od opłaty skarbowej na podstawie ustawy z dn. 16 listopada 2006 r. o opłacie skarbowej (Dz. U. z 2023 r., poz. 2111 ze zm.).

Otrzymują:

1. TAURON Dystrybucja S. A. ul. Podgórska 25A, 31-035 Kraków (adres do korespondencji: Tauron Dystrybucja S. A. Oddział w Jeleniej Górze, ul. Bogusławskiego 32, 58-500 Jelenia Góra), w imieniu której działa Pani Lucyna Wysocka-Kusa, reprezentująca Przedsiębiorstwo Handlowo-Usługowe „Elektron” z siedzibą przy ul. Kraszewskiego 4/2, 58-500 Jelenia Góra, + mapa
2. Aa + mapa

Sprawę prowadzi: Bartosz Urbański tel. 75 75 47 730, e-mail: komunalne@szklarskaporeba.pl





<b>Tytuł rys.:</b>	<b>PROJEKT ZAGOSPODAROWANIA TERENU</b>		
<b>Obiekt:</b>	Budowa linii kablowej SN 20kV i kanalizacji teletechnicznej oraz rozbiórkalini napowietrznej SN - <b>Etap 2A</b> w ramach zadania "Wymiana linii kablowej 20kV L-203/1 od ZKSN JGJ203Z3 do słupa L-203/10 nr JGJ061825"		
<b>Adres:</b>	woj. dolnośląskie, powiat karkonoski, gmina miejska Szklarska Poręba, miejscowość Szklarska Poręba, ul. Kolałtāja, kod poczt. 58-580, j. ew. 020604_1 Szklarska Poręba, obręb 0007, dz. nr 29/10, 28/1, 106.		
<b>Inwestor:</b>	TAURON Dystrybucja S.A. ul. Podgórska nr 25A, 31-035 Kraków adres koresp. Oddział w Jeleniej Górze, ul. Bogusławskiego 32, 58-500 Jelenia Góra		
<b>Projektował:</b>	mgr inż. Mieczysław Kusa	spec. sieci i inst., elekt., upr. nr 2410/93	Podpis 
<b>Sprawdził:</b>			Podpis
<b>Data:</b>	23.02.2025r.	<b>Skala:</b>	1:500
			Nr rys. <b>E-1</b>





GKN.IV.6810.27.SP.Sz.P.2025

Jelenia Góra, dnia 04 czerwca 2025 r.

**Przedsiębiorstwo Handlowo-  
Usługowe „ELEKTRON”  
Lucyna Wysocka-Kusa  
ul. Kraszewskiego 4/2  
58-500 Jelenia Góra**

Stosownie do wniosku Syg.43.L.05.25 z dnia 27 maja 2025 r. dotyczącego wyrażenia zgody na inwestycję pt. „Budowa linii kablowej SN 20kV i kanalizacji teletechnicznej oraz rozbiórka linii napowietrznej SN – Etap 2A” w ramach zadania „Wymiana linii kablowej 20kV L-203/1 od ZKSN JGJ203Z3 do słupa L-203/10 nr JGJ061825” przechodzącą m.in. przez działkę oznaczoną nr 106 w Szklarskiej Porębie obręb 0007, niniejszym wyrażam zgodę na wyżej opisaną inwestycję zgodnie z załączonym projektem.

Zgoda powyższa ważna jest tylko do celów projektowych oraz uzyskaniu pozwolenia na budowę.

Na osobie lub jednostce organizacyjnej występującej o zezwolenie na czasowe zajęcie nieruchomości stanowiącej własność Skarbu Państwa, ciąży obowiązek przewrótienia nieruchomości do stanu poprzedniego niezwłocznie po przeprowadzeniu prac bądź zapłaty odszkodowania za szkody powstałe wskutek wykonania w/w zamierzeń inwestycyjnych.

Jednocześnie, wyjaśniam, że stan prawny wyżej wymienionej działki jest nieuregulowany. Komendant Główny Policji zarządzeniem nr 1670 z dnia 16.11.2010 r., działając na podstawie § 5 ust. 4 pkt. 1 zarządzenia Ministra Spraw Wewnętrznych i Administracji, wyposażył państwową osobę prawną – Centrum Usług Logistycznych w prawo własności m.in. działek nr 106 i nr 108 położonych w Szklarskiej Porębie obręb 0007. Niemniej jednak w związku z prowadzeniem dla działki nr 108 dwóch ksiąg wieczystych, stan prawny nie mógł zostać uregulowany poprzez wpisanie nowego właściciela do księgi wieczystej oraz do operatu ewidencji gruntów i budynków. Jednakże, wpis taki nie ma w omawianym przypadku charakteru konstytutywnego, bowiem zarządzenie Komendanta skutecznie przeniosło własność wyżej opisanych działek. Zatem prawowitym ich właścicielem jest Centrum Usług Logistycznych, ul. Słoneczna 37, 00-789 Warszawa.

z up. STAROSTY  
*Magdalena Kozłowska*  
Z-ca Dyrektora Wydziału  
Grodzi, Kancelarii i Gospodarki  
Nieruchomościami

Warszawa, dn. <sup>21</sup>..... maja 2025 r.

CUL/0321/2025

**Przedsiębiorstwo Handlowo-Usługowe  
ELEKTRON**  
ul. Kraszewskiego 4/2  
58-500 Jelenia Góra

Działając w imieniu Centrum Usług Logistycznych z siedzibą w Warszawie (dalej: „CUL”) w odpowiedzi na pismo sygn.. 35.L.03.25 dot. „Budowy linii kablowej SN20kV i kanalizacji teletechnicznej oraz rozbiórki linii napowietrznej SN-Etap 2A” informuję, że Centrum Usług Logistycznych nie figuruje jako właściciel działek 106 i 108 w księgach wieczystych a kolejno: Skarb Państwa-Starosta jeleniogórski wykonujący zadania z zakresu administracji rządowej oraz Fundusz Ubezpieczenia Emerytalnego Robotników, zarządzany przez Zakład Ubezpieczeń Społecznych we Wrocławiu.

W związku z powyższym CUL nie może podpisać załączonego do dokumentacji porozumienia, ponieważ nie jest właścicielem wskazanych w dokumentacji nieruchomości a tym samym nie może wyrazić zgody na dysponowanie przez Inwestora ww. nieruchomością na cele budowlane.

*Wz. Dyrektorowa*  
**KIEROWNIK**  
ds. Logistyki  
Centrum Usług Logistycznych  
*Marzena Boran*

Wyk. w 2 egz. – MB tel.47 7213977  
Egz. nr 1 – adresat  
Egz. nr 2 - a/a

www.cul.com.pl  
T: +48 47 721 33 29  
F: +48 47 721 33 62  
E: sekretariat@cul.com.pl

Sąd Rejonowy w Warszawie XIII Wydział Gospodarczy  
Krajowego Rejestru Sądowego, Nr KRS: 0000372899  
REGON: 142732546  
Bank BGK: 48 1130 1017 0020 1465 3920 0001

Centrum Usług Logistycznych  
ul. Słoneczna 37  
00-789 Warszawa  
NIP: 701-027-09-11



Warszawa, dn. 13 maja 2025 r.CUL/W/294 /2025**PEŁNOMOCNICTWO**

Działając w imieniu Centrum Usług Logistycznych z siedzibą w Warszawie (00-789), ul. Słoneczna 37, wpisanym do rejestru przedsiębiorców Krajowego Rejestru Sądowego prowadzonego przez Sąd Rejonowy dla m. st. Warszawy w Warszawie, XIII Wydział Gospodarczy Krajowego Rejestru Sądowego pod numerem KRS: 0000372899 NIP: 701-027-09-11, REGON: 142732546 na zasadzie § 9 ust. 4 Statutu Centrum Usług Logistycznych z siedzibą w Warszawie, nadanego Zarządzeniem nr 1670 Komendanta Głównego Policji z dnia 16 listopada 2010 r. w związku z urlopem Dyrektora Centrum Usług Logistycznych w dniach 16 maja 2025 r. - 23 maja 2025 r. upoważniam:

**Panią Marzenę Baran – Kierownika ds. Logistyki**

do zastępowania Dyrektora Centrum Usług Logistycznych w siedzibie Centrum Usług Logistycznych w zakresie dokonywania nw. czynności:

- 1) podpisywania w imieniu Centrum Usług Logistycznych związanych z jego funkcjonowaniem dokumentów księgowych (dowodów księgowych itp.) zgodnie z potrzebami, pism wychodzących z Centrum Usług Logistycznych,
- 2) występowania przed organami administracji publicznej, w tym w szczególności organem założycielskim (Ministerstwo Spraw Wewnętrznych i Administracji), organem pełniącym funkcję organu założycielskiego (Komendant Główny Policji), Prezesem Urzędu Lotnictwa Cywilnego i innymi organami według ich właściwości,
- 3) podpisywania umów i dokumentów z zakresu zamówień publicznych jako kierownik zamawiającego, prowadzonych przetargów w sprawach dotyczących nieruchomości Centrum Usług Logistycznych, kierowania zapytań ofertowych do wykonawców itp.,
- 4) podpisywania w imieniu Centrum Usług Logistycznych związanych z jego funkcjonowaniem dokumentów, pism i ofert składanych jako oferent w postępowaniach przetargowych PZP i konkursowych organizowanych przez podmioty zewnętrzne,
- 5) rozpatrywania i dekretowania korespondencji wchodzącej oraz podpisywania korespondencji wychodzącej,
- 6) reprezentowania Centrum Usług Logistycznych przed sądami powszechnymi, organami administracji państwowej, samorządowej lub innymi,
- 7) podejmowania decyzji kadrowych, dekretowania wszystkich dokumentów związanych ze stosunkiem pracy, w tym w szczególności: umów o pracę, wycofywania złożonych wypowiedzeń, porozumień zmieniających, wypowiedzeń stosunków pracy, pism dotyczących konsultacji związkowych etc. pod warunkiem, iż podjęcie opisanych powyżej czynności dotyczy spraw niecierpiących zwłoki.


Pełnomocnictwo nie upoważnia do:

- podpisywania pism o charakterze administracyjnym (decyzji, zarządzeń, procedur),

Pełnomocnictwo obowiązuje od dnia 16 maja 2025 r. do dnia 23 maja 2025 r. i stanowi załącznik nr 1 do Decyzji Nr 47...../2025 Dyrektora Centrum Usług Logistycznych z dnia 13.05.....2025 r.

Pełnomocnictwo nie upoważnia do udzielania dalszych pełnomocnictw we wskazanym zakresie.

Udzielone pełnomocnictwo dołącza się do akt osobowych pracownika.

Przyjmuje do wiadomości i stosowania  
  
Centrum Usług Logistycznych  
Marzena Baran  
(podpis osoby upoważnionej)

**DYREKTOR**  
Centrum Usług Logistycznych  
  
Agnieszka Kuśmierska



# DOLNOŚLĄSKI WOJEWÓDZKI KONSERWATOR ZABYTEKÓW

Delegatura w Jeleniej Górze  
ul. 1 Maja 23, 58-500 Jelenia Góra  
tel. (75) 752 68 65, (75) 645 97 50

dwkz-jg@dwkz.pl  
ePUAP: /dwkz/skrytka  
<http://wosoz.ibip.wroc.pl/public/>



JG/N.5142.725.2025.ASM  
L.dz. 36933

Jelenia Góra, dnia 04 sierpnia 2025 r.

## **DECYZJA Nr 1426/2025** **Pozwolenie na prowadzenie robót budowlanych**

Na podstawie art. 89 pkt 2, art. 91 ust. 4 pkt 4, art. 92 ust. 6, art. 36 ust. 1 pkt 1 *ustawy z dnia 23 lipca 2003 r. o ochronie zabytków i opiece nad zabytkami* (Dz.U. z 2024 r. poz. 1292), w zw. § 13 Rozporządzenia Ministra Kultury i Dziedzictwa Narodowego z dnia 2 sierpnia 2018 r. *w sprawie prowadzenia prac konserwatorskich, prac restauratorskich i badań konserwatorskich przy zabytku wpisanym do rejestru zabytków albo na Listę Skarbów Dziedzictwa oraz robót budowlanych, badań architektonicznych i innych działań przy zabytku wpisanym do rejestru zabytków, a także badań archeologicznych i poszukiwań zabytków* (Dz.U. z 2021, poz. 81) oraz art. 104 ustawy z dnia 14 czerwca 1960 r. *Kodeks postępowania administracyjnego* (t.j. Dz.U. z 2024 r., poz. 572),

po rozpatrzeniu wniosku z dnia 22.07.2025 r. (data wpływu 23.07.2025 r.), złożonego przez Panią Lucynę Wysocką-Kusa, pełnomocnika Inwestora: spółki Tauron Dystrybucja SA, z/s ul. Podgórska 25A, 31-035 Kraków, w sprawie pozwolenia na budowę linii kablowej SN 20 kV i kanalizacji teletechnicznej oraz rozbiórkę linii napowietrznej SN – etap 2A w ramach zadania: „Wymiana linii kablowej 20kV L-23 od ZKSN JGJ203Z3 do słupa L-203/10 nr JGJo61825” w obrębie działek nr 29/10 AM2; 28/1 AM2; 106 AM3 obręb 0007 Szklarska Poręba na obszarze historycznego układu urbanistycznego miasta Szklarska Poręba, wpisanego do rejestru zabytków decyzją nr A/1815/611/J z dnia 26.02.1980 r. oraz po ocenie danych przedstawionych we wniosku i załącznikach do niego:

1. Projekt zagospodarowania terenu opracowany dn. 25.06.2025 r. przez mgr inż. Mieczysława Kusę
2. Dokument poświadczający posiadanie tytułu prawnego do korzystania z nieruchomości
3. Pełnomocnictwo wraz z opłatą skarbową
4. Opłata za wydanie decyzji

### **udzielam pozwolenia**

spółce Tauron Dystrybucja SA, z/s ul. Podgórska 25A, 31-035 Kraków

na wykonanie następujących robót budowlanych:

- budowa linii kablowej SN 20 kV i kanalizacji teletechnicznej oraz rozbiórka linii napowietrznej SN – etap 2A w ramach zadania: „Wymiana linii kablowej 20kV L-23 od ZKSN JGJ203Z3 do słupa L-203/10 nr JGJo61825” w obrębie działek nr 29/10 AM2; 28/1 AM2; 106 AM3 obręb 0007 Szklarska Poręba

zgodnie z zakresem i w sposób opisany w załączonym do wniosku projekcie zagospodarowania terenu, stanowiącym załącznik nr 1 do niniejszej decyzji.



### **Pozwolenie wydaje się pod następującymi warunkami:**

1. Niezwłocznego zawiadomienia Dolnośląskiego Wojewódzkiego Konserwatora Zabytków o zagrożeniach lub nowych okolicznościach ujawnionych w trakcie prowadzenia wskazanych w pozwoleniu robót budowlanych.
2. Ziemne roboty budowlane muszą być prowadzone za pozwoleniem na badania archeologiczne Dolnośląskiego Wojewódzkiego Konserwatora Zabytków. Przed przystąpieniem do realizacji zadania inwestor składa wnioszek na prowadzenie badań archeologicznych, które polegają na przeprowadzeniu przez uprawnionego archeologa na koszt inwestora, stałego nadzoru archeologicznego i w razie konieczności ratowniczych badań archeologicznych, na podstawie art. 31 ust. 1A, art. 36 ust 1 pkt 5 ustawy z dnia 23 lipca 2003 r. o ochronie zabytków i opiece nad zabytkami (t.j. z 2024 r. poz. 1292).

**Termin ważności pozwolenia: 31.12.2028 r.**

### **UZASADNIENIE**

Pani Lucyna Wysocka-Kusa, pełnomocnik Inwestora: spółki Tauron Dystrybucja SA, z/s ul. Podgórska 25A, 31-035 Kraków, wystąpiła w dniu 22.07.2025 r. z wnioskiem do Kierownika Delegatury w Jeleniej Górze Wojewódzkiego Urzędu Ochrony Zabytków we Wrocławiu, działającego w imieniu Dolnośląskiego Wojewódzkiego Konserwatora Zabytków we Wrocławiu o wydanie pozwolenia na budowę linii kablowej SN 20 kV i kanalizacji teletechnicznej oraz rozbiórkę linii napowietrznej SN – etap 2A w ramach zadania: „Wymiana linii kablowej 20kV L-23 od ZKSN JGJ203Z3 do słupa L-203/10 nr JGJ061825” w obrębie działek nr 29/10 AM2; 28/1 AM2; 106 AM3 obręb 0007 Szklarska Poręba. Ponieważ roboty budowlane prowadzone będą na obszarze historycznego układu urbanistycznego miasta Szklarska Poręba, wpisanego do rejestru zabytków decyzją nr A/1815/611/J z dnia 26.02.1980 r., Dolnośląski Wojewódzki Konserwator Zabytków jest organem właściwym do wydania pozwolenia na podstawie art. 36, ust. 1 pkt 1 ustawy z dnia 23 lipca 2003 r. o ochronie zabytków i opiece nad zabytkami (t.j. Dz.U. z 2024 r. poz. 1292 ze zm). Po analizie wniosku stwierdzono, że planowane do przeprowadzenia prace, są zgodne z przepisami o ochronie zabytków, w związku z powyższym orzeczono jak w sentencji.

### **Pouczenie**

1. Kto bez pozwolenia wojewódzkiego konserwatora zabytków podejmuje działania, o których mowa w art. 36 ust. 1 pkt 1-5 lub podejmuje je niezgodnie z zakresem lub warunkami określonymi w w/w pozwoleniu podlega karze pieniężnej w wysokości od 500 do 500 000 zł. (art. 107 d ust. 1, 2 ustawy o ochronie zabytków i opiece nad zabytkami).
2. Postępowanie w sprawie wydanego pozwolenia może zostać wznowione, a następnie pozwolenie może zostać zmienione lub cofnięte, jeżeli w trakcie wykonywania prac, robót lub innych działań określonych w pozwoleniu wystąpiły nowe fakty i okoliczności mogące doprowadzić do uszkodzenia lub zniszczenia zabytku na podstawie art. 47 ustawy o ochronie zabytków i opiece nad zabytkami. stać cofnięte lub zmienione na podstawie art. 47 ustawy o ochronie zabytków i opiece nad zabytkami.
3. Od niniejszej decyzji służy stronie/om odwołanie do Ministra Kultury i Dziedzictwa Narodowego za moim pośrednictwem w terminie 14 dni od dnia doręczenia decyzji. W trakcie biegu terminu do wniesienia odwołania, strona może zrzec się prawa do wniesienia odwołania wobec Dolnośląskiego Wojewódzkiego Konserwatora Zabytków we Wrocławiu, który wydał decyzję. Z dniem doręczenia Dolnośląskiemu Wojewódzkiemu Konserwatorowi Zabytków we Wrocławiu oświadczenia o zrzeczeniu się prawa do wniesienia odwołania przez ostatnią ze stron postępowania, decyzja staje się ostateczna i prawomocna, co oznacza, iż decyzja podlega natychmiastowemu wykonaniu i brak jest możliwości zaskarżenia decyzji do Wojewódzkiego Sądu Administracyjnego. Nie jest możliwe skuteczne cofnięcie oświadczenia o zrzeczeniu się prawa do wniesienia odwołania.
4. Uzyskanie pozwolenia wojewódzkiego konserwatora zabytków na podjęcie robót budowlanych przy zabytku nie zwalnia z obowiązku uzyskania pozwolenia na budowę albo zgłoszenia, w przypadkach określonych przepisami Prawa Budowlanego ( art.36 pkt 8 u.o.o.z ).

Z upr. Dolnośląskiego  
Wojewódzkiego Konserwatora Zabytków  
we Wrocławiu  
mgr Krzysztof Kurek  
KIEROWNIK DELEGATURY  
w Jeleniej Górze

Załączniki:

1. Projekt zagospodarowania terenu opracowany dn. 25.06.2025 r. przez mgr inż. Mieczysława Kusę

Otrzymują

1. Pełnomocnik – Lucyna Wysocka – Kusa

Do wiadomości:

1. Gmina Szklarska Poręba
2. Starostwo Powiatowe w Jeleniej Górze
3. Henryk Łubkowski
- 4.. aa/ASM

Sprawę prowadzi Inspektor Wydziału Zabytków Nieruchomych – Anna Śmietanka – tel. 075 64 59 766 (w godz 9.00-12.00) a.smietanka@dwkz.pl  
Spełniono obowiązek wynikający z RODO

## **Klauzula Informacyjna o przetwarzaniu danych osobowych**

Zgodnie z art. 13 ust. 1 i 2 ogólnego rozporządzenia o ochronie danych Parlamentu Europejskiego i Rady (UE) 2016/679 z dnia 27 kwietnia 2016 r. (dalej RODO) informujemy, że:

- Administrator danych osobowych Administratorem danych osobowych jest Dolnośląski Wojewódzki Konserwator Zabytków z siedzibą we Wrocławiu (50-243), ul. Łokietka 11. Można się z nim skontaktować:
  - Osobiście, poprzez umówienie wizyty;
  - Telefonicznie pod numerem 71 343 65 01;
  - Mailowo: dwkz@dwkz.pl;
  - Korespondencyjnie: Dolnośląski Wojewódzki Konserwator Zabytków, ul. Łokietka 11, 50-243 Wrocław;
  - Elektronicznie przez ePUAP (/dwkz/skrytka) lub system e-doręczeń: AE:PL-97577-19299-IRUIH-22.
- Inspektor ochrony danych osobowych W sprawach dotyczących ochrony danych osobowych można skontaktować się z Inspektorem Ochrony Danych:
  - Mateusz Adamczyk, tel. 71 395 80 05, e-mail: iod@dwkz.pl;
  - Osobiście w siedzibie urzędu: Wojewódzki Urząd Ochrony Zabytków we Wrocławiu, ul. Łokietka 11, 50-243 Wrocław.
- Cel i podstawa przetwarzania danych Dane osobowe przetwarzane są w celu realizacji obowiązków wynikających z przepisów prawa, w szczególności z ustawy z dnia 23 lipca 2003 r. o ochronie zabytków i opiece nad zabytkami oraz na podstawie art. 6 ust. 1 lit. e RODO – wykonanie zadania realizowanego w interesie publicznym.
- Odbiorcy danych Dane mogą być przekazywane:
  - Podmiotom upoważnionym na podstawie przepisów prawa (np. sądom, prokuraturze, jednostkom policji);
  - Podmiotom przetwarzającym dane na podstawie umów o powierzenie przetwarzania (np. kancelariom prawnym, firmom informatycznym).
- Obowiązek podania danych Podanie danych osobowych jest dobrowolne, jednak ich brak może uniemożliwić przeprowadzenie postępowania administracyjnego zgodnie z art. 28 Kodeksu postępowania administracyjnego.
- Okres przechowywania danych Dane osobowe będą przechowywane przez okres niezbędny do realizacji celu przetwarzania oraz zgodnie z przepisami dotyczącymi archiwizacji dokumentów.
- Prawa osób, których dane dotyczą Każda osoba, której dane są przetwarzane, ma prawo do:
  - Dostępu do danych,
  - Sprostowania danych,
  - Ograniczenia przetwarzania,
  - Przenoszenia danych,
  - Wniesienia sprzeciwu wobec przetwarzania danych.
- Brak profilowania i automatycznego podejmowania decyzji Zebrane dane nie będą podlegać zautomatyzowanemu podejmowaniu decyzji ani profilowaniu.
- Prawo do wniesienia skargi Każda osoba, która uważa, że jej dane są przetwarzane niezgodnie z przepisami, może złożyć skargę do Prezesa Urzędu Ochrony Danych Osobowych (ul. Stawki 2, 00-193 Warszawa, tel. 606-950-000).

**D963E+8-R**



**IK.7230.74.2.2025.BU**

Szklarska Poręba, dnia 28 lipca 2025 r.

**POSTANOWIENIE**

na podstawie art. 123 oraz 126 ustawy z dnia 14 czerwca 1960 r. – Kodeksu postępowania administracyjnego (Dz. U. z 2024 r. poz. 572 ze zm.) w związku z art. 39 ust. 3 ustawy z dnia 21 marca 1985 r. o drogach publicznych (Dz. U. z 2025 r. poz. 889) oraz w związku z decyzją Burmistrza Szklarskiej Poręby z dnia 18 kwietnia 2025 r. znak: IK.7230.74.1.2025.BU niniejszym

**POSTANAWIAM**

**uzgodnić** Projekt Zagospodarowania Terenu pt. *Budowa linii kablowej SN 20kV i kanalizacji teletechnicznej oraz rozbiórka linii napowietrznej SN -Etap 2A* w ramach zadania *Wymiana linii kablowej 20kV L-203/1 do ZKSN JGJ203Z3 do słupa L-203/10 nr JGJ061825* na rzecz: Tauron Dystrybucja S. A. ul. Podgórska nr 25a, 31-035 Kraków (adres korespondencyjny: Tauron Dystrybucja S. A. Oddział w Jeleniej Górze, ul. Bogusławskiego 32, 59-500 Jelenia Góra), w imieniu której działa Lucyna Wysocka-Kusa z Przedsiębiorstwa Handlowo-Usługowe ELEKTRON, ul. Kraszewskiego 4/2, 58-580 Jelenia Góra

**UZASADNIENIE**

Na podstawie art. 126 w zw. z art. 107 § 4 ustawy z dnia 14 czerwca 1960 r. – Kodeksu postępowania administracyjnego (Dz. U. z 2024 r. poz. 572 ze zm.) odstąpiono od uzasadnienia niniejszego postanowienia, bowiem w całości uwzględnia ono żądanie Strony.

**Pouczenie:**

Na niniejsze postanowienie przysługuje stronom prawo wniesienia zażalenia, za pośrednictwem Burmistrza Szklarskiej Poręby, do Samorządowego Kolegium Odwoławczego w Jeleniej Górze, ul. Piłsudskiego 12, 58-500 Jelenia Góra w terminie 7 dni od daty jego doręczenia. Wniesienie zażalenia nie wstrzymuje wykonania postanowienia.



Z up. Burmistrza Szklarskiej Poręby  
Kierownik Referatu Inwestycji Miejskich

Iwona Świtalska

**Otrzymują:**

1. Wnioskodawca + projekt,
2. Aa.

Sprawę prowadzi:

Bartosz Urbański, tel. 75 75 47 730, e-mail: komunalne@szklarskaporeba.pl

*Urbański*





# PROJEKT ZAGOSPODAROWANIA TERENU

Nr projektu: 2020/UM/TD/JG ZAK01/09832/L

**Egzemplarz Nr 4**

NAZWA OBIETU BUDOWLANEGO:

**„Budowa linii kablowej SN 20kV i kanalizacji teletechnicznej oraz rozbiórka linii napowietrznej SN” – Etap 2A**

w ramach zadania:

"Wymiana linii kablowej 20kV L-203 od ZKSN JGJ203Z3 do słupa L-203/10 nr JGJ061825"

**ADRES OBIETU BUDOWLANEGO:**

Województwo dolnośląskie, powiat karkonoski, gmina miejska Szklarska Poręba, miejscowość Szklarska Poręba, ul. 1-go Maja, kod pocztowy: 58-580

JEDNOSTKA EWIDENCYJNA

020604\_1 Szklarska  
Poreba

OBREB EWIDENCYJNY

Obreb 0007

NUMERY DZIAŁEK EWIDENCYJNYCH

dz. nr: **29/10, 28/1 – AM 2; 106 – AM 3**

KATEGORIA OBIEKTU:

XXVI

INVESTOR:

**TAURON Dystrybucja S.A. ul. Podgórska nr 25A, 31-035 Kraków**  
(korespondencja: TAURON Dystrybucja S.A. Oddział w Jeleniej Górze  
ul. Bogusławskiego 32, 59-500 Jelenia Góra)

**JEDNOSTKA PROJEKTOWA :**

**PRZEDSIĘBIORSTWO HANDLOWO-USŁUGOWE „ELEKTRON” Lucyna Wysocka-Kusa**  
ul. Kraszewskiego 4/2, 58-500 Jelenia Góra    [biuro@elektronjg.pl](mailto:biuro@elektronjg.pl)    tel. 601321205, 601734766

BRANŻA ELEKTRYCZNA  
PROJEKTANT

**mgr inż.**  
**Mieczysław Kusa**

## SPECJALNOŚĆ

instalacyjno-inżynierska  
w zakresie instalacji  
elektrycznych oraz sieci  
elektrycznych z ogr. do 20kV

**NR  
UPRAWNIEN**

**2410/93**

DATA
------

25.06.2025r

PODPIS

Upr. na podstawie art. 28 § 5 ust. 1  
i § 13 ust. 1 pkt 2) ustawy o projekto-  
wnia i kierownictwa robót instalacyjno-in-  
żynierskich w zakresie sieci i instalacji  
elektrycznych, świad. dop. 24

Z up. Burmistrza Szklarskiej Poręby  
Kierownik Referatu Inwestycji Miejskich

Iwona Świtalska

Uzgadniam projekt  
BUDOWY LINII KABLOWEJ 50 20 kV  
I KAPLAŁCII TELETECHNICZNEJ.....  
na podstawie decyzji

ul Kraszewskiego 4/2  
58-500 Jelenia Góra

NIP 611-005-22-02, REGON: 230014449

tel. kom: 601 321 205

tel. kom: 601 734 766

email: [biuro@elektronig.pl](mailto:biuro@elektronig.pl)

NR 1K. 7230. 74. 1. 2025. 80

Data ..... 29 iul 2025 .....

pois